

RAPORT Z PRZEBIEGU REALIZACJI INDYWIDUALNEGO PLANU KONSULTACJI

ETAP II GMINA SZCZUCZYN



**Sporządzenie miejscowego planu zagospodarowania przestrzennego miasta Szczuczyn,
obszarów we wschodniej części miasta – w rejonie ul. Sportowej**

*Konsultacje społeczne realizowano w ramach projektu grantowego
pt. „Konsultacje społeczne metodą na podniesienie jakości w obszarze planowania i
zagospodarowania przestrzennego”, Działanie 2.19 „Usprawnienie procesów inwestycyjno-
budowlanych i planowania przestrzennego”,
projekt współfinansowany przez Unię Europejską ze środków Europejskiego Funduszu
Społecznego w ramach Programu Operacyjnego Wiedza Edukacja Rozwój 2014-2020.*

Szczuczyn, 30.10.2020 r.

SPIS TREŚCI

1. Identyfikacja tematu konsultacji	3
2. Przygotowanie urzędu do konsultacji	4
3. Przygotowanie planu konsultacji	6
4. Wdrożenie planu konsultacji poprzez współpracę z mieszkańcami na etapie tworzenia koncepcji oraz tworzenia projektu planu/studium.	7
4.1. Podstawa prawna przeprowadzenia konsultacji	7
4.2. Przygotowanie materiałów informacyjnych, poglądowych i merytorycznych oraz akcja informacyjno-promocyjna konsultacji społecznych.	8
4.3. Wdrożenie wybranych technik prowadzenia konsultacji	11
4.3.1. Technika konsultacji internetowa I – Metoda konsultacji elektronicznych (E-konsultacje)	11
4.3.2. Technika konsultacji II – Punkt konsultacyjny	13
4.3.3. Technika konsultacji III – Happenig wraz z Punktem konsultacyjnym	16
4.3.4. Dyskusja publiczna	22
5. Informacja o wynikach konsultacji i wnioskach do planu/studium	22
6. Informacja o dalszym postępowaniu dotyczącym konsultowanego dokumentu zgodnie z procedurą planistyczną	25
7. Podsumowanie	26



1. Identyfikacja tematu konsultacji

Gmina Szczuczyn w dniu 13.12.2019 roku złożyła deklarację o uczestnictwie w projekcie "Konsultacje społeczne metodą na podniesienie jakości w obszarze planowania i zagospodarowania przestrzennego", Działanie 2.19 „Usprawnienie procesów inwestycyjno-budowlanych i planowania przestrzennego”, projekt współfinansowany przez Unię Europejską ze środków Europejskiego Funduszu Społecznego w ramach Programu Operacyjnego Wiedza Edukacja Rozwój 2014-2020.

Na podstawie złożonej deklaracji Gmina zobowiązała się:

- do wyznaczenia 3 pracowników do odbycia szkolenia z zakresu partycypacji społecznej, Indywidualne warsztaty z zakresu partycypacji społecznej, Szkolenie z zakresu planowania przestrzennego.
- do zastosowania 3 technik konsultacji, w tym co najmniej 1 internetowej.
- do opracowania we współpracy z Grantodawcą indywidualnego planu konsultacji (IPK).

oraz oświadczyła, że:

- posiada obowiązujące studium uwarunkowań i kierunków zagospodarowania przestrzennego,
- posiada uchwałę o przystąpieniu do sporządzenia dokumentu planistycznego oraz znajduje się na wczesnym etapie konsultacji, tj. przed sporządzeniem tego dokumentu,
- nie ubiegała się oraz nie podpisała deklaracji współpracy w ramach innych projektów wyłonionych w ramach konkursu POWR.02.19.00-IZ.00-00-003/18.

W celu realizacji projektu Gmina Szczuczyn w dniu 18 czerwca 2019 roku podjęła Uchwałę o przystąpieniu do opracowania miejscowego planu zagospodarowania przestrzennego miasta Szczuczyn, obszarów we wschodniej części miasta w rejonie ul. Sportowej, wybrała temat konsultacji określony w Uchwale nr 52/VIII/19 Rady Miejskiej w Szczuczynie z dnia 18 czerwca 2019 roku w sprawie przystąpienia do opracowania miejscowego planu zagospodarowania przestrzennego miasta Szczuczyn, obszarów we wschodniej części miasta - w rejonie ul. Sportowej

Identyfikacja tematu konsultacji nastąpiła na podstawie przygotowanej przez urząd pisemnej informacji o celu sporządzania planu i głównych kierunkach planowanych zmian. Ustalono przedmiot i temat konsultacji, główne kierunki zmian oraz cele pogłębionych konsultacji społecznych.

Cele przeprowadzenia konsultacji:

- wzrost zainteresowania mieszkańców gminy Szczuczyn procesem konsultacji społecznych w obszarze planowania i zagospodarowania przestrzennego;
- wzrost poziomu zrozumienia zmian, zaproponowanych w miejscowym planie oraz ich wpływu na usprawnienie procesów inwestycyjno-budowlanych poprzez informowanie mieszkańców w sposób ogólnodostępny (w języku nietechnicznym) i przekonujący;
- przekazanie informacji dotyczących realizacji polityki przestrzennej w gminie Szczuczyn w sposób w obiektywny i profesjonalny;
- dotarcie do jak najszerszego grona osób zainteresowanych, których dotyczy zmiana miejscowego planu zagospodarowania przestrzennego;
- zebranie opinii, wniosków i rekomendacji dotyczących planowanych zmian.

Główne kierunki zmian:

- wyznaczenie terenów pod lokalizację nowej mieszkaniowej dzielnicy miasta wraz z wyznaczeniem nowych ciągów komunikacyjnych oraz obszarów funkcjonalnych towarzyszących zabudowie mieszkaniowej w tym usługowych i rekreacyjnych. Planuje się tu lokalizowanie zabudowy mieszkaniowej wielorodzinnej, mieszkaniowej jednorodzinnej i usług;
- lokalizowanie zabudowy mieszkaniowej wielorodzinnej, mieszkaniowej jednorodzinnej i usług. Zaproponowane będą również nowe ciągi komunikacyjne, które mają umożliwić skomunikowanie istniejących zainwestowanych terenów miasta z planowanymi nowymi terenami przeznaczonymi pod zabudowę oraz z drogami wylotowymi z miasta.

2. Przygotowanie urzędu do konsultacji

Gmina Szczuczyn zamieściła na stronie internetowej http://www.um.szczuczyn.pl/2020_konsultacje_spoeczne_metoda_na_podniesienie_ja_kosci_w_obszarze_planowania_i_zagospodarowania_przestrzennego.html informację o przystąpieniu do udziału w projekcie pod nazwą „Konsultacje społeczne metodą na podniesienie jakości w obszarze planowania i zagospodarowanie przestrzennego” wraz z informacją o pomocy uzyskanej z Unii Europejskiej oraz zamieszczenie znaku Funduszy Europejskich z nazwą Programu i znaku Unii Europejskiej z nazwą Europejski Fundusz Społeczny.

Gmina zamieściła plakaty z informacjami na temat projektu, w tym z informacjami dotyczącymi otrzymanego wsparcia finansowego, w siedzibie Urzędu Miejskiego w

Szczuczynie, w miejscu ogólnodostępnym i łatwo widocznym – drzwi wejścia do budynku, tablica ogłoszeń.

W celu prawidłowej realizacji procesu konsultacji społecznych wyznaczono gospodarza konsultacji – Artura Kuczyńskiego Burmistrza Szczuczyna oraz wydano Zarządzenie nr 25/20 Burmistrza Szczuczyna z dnia 26 maja 2020 roku w sprawie powołania Zespołu zadaniowego do realizacji etapu II projektu „Konsultacje społeczne metodą na podniesienie jakości w obszarze planowania i zagospodarowania przestrzennego” współfinansowanego ze środków Europejskiego Funduszu Społecznego, w ramach Programu Operacyjnego Wiedza Edukacja Rozwój 2014-2020, dotyczącego Miejscowego planu zagospodarowania przestrzennego miasta Szczuczyn, obszarów we wschodniej części miasta – w rejonie ul. Sportowej, na podstawie którego w skład zespołu powołano:

- *Annę Romaniuk – Koordynator projektu - Kierownik Referatu Współpracy Partnerskiej i Rozwoju Kapitału Ludzkiego;
- *Irenę Śmiarowską – obsługa procedur planistyczno-konsultacyjnych projektu - Kierownik Referatu Komunalnego, Planowania Przestrzennego i Działalności Gospodarczej;
- *Emilię Zielińską – obsługa punktu konsultacyjnego i realizacja technik konsultacyjnych - Pracownika Referatu Współpracy Partnerskiej i Rozwoju Kapitału Ludzkiego.

Zespół zadaniowy przypomniał obowiązujący w gminie regulamin konsultacji społecznych: Uchwała 107/XIX/2012 Rady Miejskiej w Szczuczynie z dnia 25 kwietnia 2012 roku w sprawie określenia zasad i trybu prowadzenia konsultacji z mieszkańcami Gminy Szczuczyn. Na podstawie analizy treści Uchwały ustalono, że pogłębione konsultacje społeczne prowadzone będą zgodnie z obowiązującym prawem miejscowym.

Dnia 28.08.2020 roku wyznaczono następujących trzech pracowników urzędu do udziału w indywidualnych warsztatach i szkoleniach: Anna Romaniuk, Irena Śmiarowska, Emilia Zielińska. Grantodawca zapewnił przeprowadzenie przeszkolenia wskazanych osób w formie indywidualnych warsztatów i szkoleń.

Na danym etapie nastąpiła identyfikacja zasobów urzędu, które mogą być wykorzystane podczas konsultacji: sale konferencyjne, miejsce na utworzenie punktu konsultacyjnego, parking dostosowany do potrzeb osób niepełnosprawnych. Ponadto, Gmina Szczuczyn w

2018 roku realizowała projekt „Konsultacje dokumentów planistycznych w podlaskich gminach” w ramach umowy o powierzenie grantu nr G/25/2018 z dnia 17.07.2018 r. W dniu 26 października 2018 r. projekt zmian Studium uwarunkowań i kierunków zagospodarowania przestrzennego Gminy i Miasta Szczuczyn wraz z raportem z konsultacji został przekazany do zaopiniowania przez gminną komisję urbanistyczno-architektoniczną. W dniu 30 października 2019 r. dokument został uchwalony przez Radę Miejską w Szczuczynie – uchwała nr 70/XII/19 w sprawie uchwalenia zmiany studium uwarunkowań i kierunków zagospodarowania przestrzennego Gminy i Miasta Szczuczyn. W ramach projektu realizowanego w 2018 roku został zakupiony komputer przenośny oraz wielofunkcyjne urządzenie kopiujące – drukujące, które wykorzystane były podczas obsługi interesantów w trakcie trwania konsultacji, szczególnie w punkcie konsultacyjnym oraz podczas happeningu. Urządzenia te były niezbędne podczas realizacji projektu. Służyły do przygotowywania dokumentacji projektowej, opracowywania ankiet, formularzy, pism, zaproszeń, plakatów, protokołów, etc. Pracownik obsługujący punkt konsultacyjny mógł na bieżąco dodrukowywać niezbędne pisma i dokumenty, a także odbierać i wysyłać maile, przygotowywać i zamieszczać informacje na stronie internetowej.

3. Przygotowanie planu konsultacji

Na danym etapie określono cel oraz zakres i zasięg konsultacji społecznych.

Cele przeprowadzenia konsultacji:

- wzrost zainteresowania mieszkańców gminy Szczuczyn procesem konsultacji społecznych w obszarze planowania i zagospodarowania przestrzennego;
- wzrost poziomu zrozumienia zmian, zaproponowanych w miejscowym planie oraz ich wpływu na usprawnienie procesów inwestycyjno-budowlanych poprzez informowanie mieszkańców w sposób ogólnodostępny (w języku nietechnicznym) i przekonujący;
- przekazanie informacji dotyczących realizacji polityki przestrzennej w gminie Szczuczyn w sposób w obiektywny i profesjonalny;
- dotarcie do jak najszerszego grona osób zainteresowanych, których dotyczy zmiana miejscowego planu zagospodarowania przestrzennego;
- zebranie opinii, wniosków i rekomendacji dotyczących planowanych zmian.

Zakres podejmowanych czynności:

- zebranie wniosków dotyczących przyszłych funkcji i sposobu zagospodarowania i we.

- Zabudowy poszczególnych nieruchomości i terenów lub obszarów;
- wyznaczenie stref funkcjonowania w ramach obszaru objętego zmianą MPZP i poddanie konsultacjom ich zasięgu, opracowanie koncepcji zmiany MPZP i zebranie opinii do tej koncepcji.

Zasięg konsultacji: lokalny – zmiana konsultowanego dokumentu planistycznego dotyczy bezpośrednio spraw istotnych dla mieszkańców określonej części gminy oraz pośrednio ogólnogminny – konsultacje będą miały wpływ na poprawę sytuacji społeczno-gospodarczej mieszkańców gminy.

Zidentyfikowano potencjalnych interesariuszy konsultacji. Na podstawie powyższych czynności dokonano doboru technik konsultacji w celu prawidłowej realizacji konsultacji społecznych zgodnie z zasadą, że przynajmniej jedna technika konsultacyjna musi być techniką internetową. Następnie stworzono harmonogram działań, w tym celu opracowano szczegółowy plan działań oraz kosztorys realizacji poszczególnych technik konsultacji. Dokonano identyfikacji zasobów na zewnątrz urzędu oraz określono kanały informacji o konsultacjach społecznych/ wynikach konsultacji społecznych oraz materiały informacyjne, poglądowe i merytoryczne.

Na podstawie sporządzonego planu konsultacji Gmina Szczuczyn podpisała umowę o powierzenie grantu nr 7/KS/2020 w dniu 30.04.2020 r. wraz załącznikiem nr 1 (Indywidualny Plan Konsultacji dla Gminy Szczuczyn) oraz załącznikiem nr 2 (Harmonogram rzeczowo-finansowy).

4. Wdrożenie planu konsultacji poprzez współpracę z mieszkańcami na etapie tworzenia koncepcji oraz tworzenia projektu planu.

4.1. Podstawa prawna przeprowadzenia konsultacji

- a) Zarządzenie Nr 32A/20 Burmistrza Szczuczyna z dnia 24 czerwca 2020 roku w sprawie przeprowadzenia konsultacji społecznych w sprawie miejscowego planu zagospodarowania przestrzennego miasta Szczuczyn, obszarów we wschodniej części miasta w rejonie ul. Sportowej;
- b) Zarządzenie Nr 46/20 Burmistrza Szczuczyna z dnia 20 sierpnia 2020 roku zmieniające zarządzenie w sprawie przeprowadzenia konsultacji społecznych

w sprawie miejscowego planu zagospodarowania przestrzennego miasta Szczuczyn, obszarów we wschodniej części miasta w rejonie ul. Sportowej;

c) Uchwała Nr 52/VIII/19 Rady Miejskiej w Szczuczynie z dnia 18 czerwca 2019 r. w sprawie przystąpienia do opracowania miejscowego planu zagospodarowania przestrzennego miasta Szczuczyn obszarów we wschodniej części miasta w rejonie ul. Sportowej.

4.2. Przygotowanie materiałów informacyjnych, poglądowych i merytorycznych oraz akcja informacyjno-promocyjna konsultacji społecznych.

W ramach przygotowań do konsultacji społecznych zostało opracowanych i wydrukowanych 1000 szt. folderów, składanych na 3 części, druk dwustronny, kolorowy, papier błyszczący; 20 szt. plakatów, format A3, druk jednostronny, kolorowy, laminowany; 1000 szt. ulotek, druk dwustronny, kolorowy, papier błyszczący; zostało wydrukowanych 10 szt. map formatu A0, drukowane na potrzeby obsługi interesantów w punkcie konsultacyjnym, a także podczas happeningu. Zakupiono również roll-up informujący o projekcie, konsultacjach i współfinansowaniu ze środków UE, który usytuowany został w punkcie konsultacyjnym na czas trwania konsultacji oraz wykorzystany podczas happeningu. Wszystkie materiały informacyjne i promocyjne zostały wydrukowane w kolorze informacyjne (dla wszystkich technik konsultacyjnych w ramach projektu), natomiast broszury zostały napisane w języku nietechnicznym, zrozumiałym dla przeciętnego odbiorcy, zawierały mapy wykonane przy użyciu drona zakupionego w ramach projektu

Ogłoszenie o konsultacjach pojawiło się dnia 28 sierpnia 2020 roku oraz 31 sierpnia 2020 r. i zostało:

- opublikowane na stronie internetowej www.um.szczuczyn.pl w zakładce Konsultacje
- zamieszczone na BIP <http://bip.um.szczuczyn.wrotapodlasia.pl>

Informacja o konsultacjach została rozpowszechniona za pomocą:

- plakatów w budynku Urzędu Miejskiego w Szczuczynie, które zostały rozwieszone w miejscach ogólnodostępnych i łatwo widocznych (drzwi wejścia do budynku, tablica ogłoszeń);
- plakaty zostały rozwieszone również na tablicach informacyjnych znajdujących się w mieście;
- ogłoszeń parafialnych odczytanych podczas niedzielnych mszy świętych;



Fundusze Europejskie
Wiedza Edukacja Rozwój



Rzeczpospolita
Polska

Unia Europejska
Europejski Fundusz Społeczny



- za pośrednictwem Internetu poprzez umieszczenie zaproszenia na stronie internetowej urzędu;
- poprzez pocztę elektroniczną;
- system zawiadamiania sms funkcjonujący w Gminie;
- napisów spray-ami na kostce brukowej na ulicach miasta.
- Informacja, iż Gmina Szczuczyn przystąpiła do realizacji projektu została umieszczona w gminnym informatorze „Szczuczyńskie Wieści”.

BURMISTRZ SZCZUCZYNA
zaprasza mieszkańców Gminy Szczuczyn do udziału w E-konsultacjach

dot. „Sporządzenia miejscowego planu zagospodarowania przestrzennego miasta Szczuczyna, obszarów we wschodniej części miasta - w rejonie ul. Sportowej”

Jeśli chcecie Państwo podzielić się swoimi pomysłami czy spostrzeżeniami odnośnie obszarów poddanych konsultacjom, zachęcamy do wypełnienia ankiety. Druk ankiety można pobrać ze strony internetowej um.szuczyn.pl w zakładce konsultacje społeczne i przesłać wypełnioną ankietę na adres konsultacje@um.szuczyn.pl.

Ankiety można wypełniać i przysyłać od 01.09.2020 r. do 18.09.2020 r.



Zachęcamy Państwa do czynnego udziału w konsultacjach!

Projekt współfinansowany ze środków Unii Europejskiej w ramach Europejskiego Funduszu Społecznego w ramach Programu Operacyjnego Wiedza Edukacja Rozwój.

Fundusze Europejskie Wiedza Edukacja Rozwój Rzeczpospolita Polska Unia Europejska Europejski Fundusz Społeczny

Fundusze Europejskie Wiedza Edukacja Rozwój Rzeczpospolita Polska Unia Europejska Europejski Fundusz Społeczny

Konsultacje społeczne metodą na podniesienie jakości w obszarze planowania i zagospodarowania przestrzennego

Obszarem konsultacji są tereny o łącznej pow. ponad 22 ha wskazane w obowiązującym Studium uwarunkowań i kierunków zagospodarowania przestrzennego Gminy Szczuczyn do opracowania MPZP, w tym tereny pod zabudowę:

- mieszkaniową jednorodziną połączoną z zabudową usługową (MN/U), położone w rejonie drogi w kierunku do Danowa;
- mieszkaniową wielorodzinną (MW) położone w rejonie ul. Majewskiego;
- mieszkaniową wielorodzinną połączoną z zabudową usługową (MW/U) położone w rejonie ul. Majewskiego.

Na Państwa uwagi odnośnie zapisów w dokumentach planistycznych czekamy w Punkcie konsultacyjnym w Urzędzie Miejskim w Szczuczynie w terminie 01.09.2020 r. do 21.09.2020 r.



Serdecznie zapraszamy!

Projekt współfinansowany ze środków Unii Europejskiej w ramach Europejskiego Funduszu Społecznego w ramach Programu Operacyjnego Wiedza Edukacja Rozwój.

Zapraszamy do udziału w **HAPPENINGU** dot. „Sporządzenia miejscowego planu zagospodarowania przestrzennego miasta Szczuczyn, obszarów we wschodniej części miasta - w rejonie ul. Sportowej”

Kiedy: 05.09.2020 r. o godz. 13:00
Gdzie: w Spizarni pod Klasztorem

W. Świątek, ul. Wolność 42, 18-608 Szczuczyn, tel. 14 621 10 10

Będzie z Nam!

Projekt współfinansowany ze środków Unii Europejskiej w ramach Europejskiego Funduszu Społecznego w ramach Programu Operacyjnego Wiedza Edukacja Rozwój.

Fundusze Europejskie Wiedza Edukacja Rozwój Rzeczpospolita Polska Unia Europejska Europejski Fundusz Społeczny

ZAPROSZENIE KONSULTACJE SPOŁECZNE



Burmistrz Szczuczyna zaprasza do udziału w konsultacjach społecznych

dot. „Sporządzenia miejscowego planu zagospodarowania przestrzennego miasta Szczuczyn, obszarów we wschodniej części miasta - w rejonie ul. Sportowej”

Zapraszamy do udziału w wydarzeniach:

- I termin 01.09.2020 r. - 21.09.2020 r. Punkt konsultacyjny Urząd Miejski w Szczuczynie
- II termin 01.09.2020 r. - 18.09.2020 r. 14 dni E-konsultacje
- III termin 05.09.2020 r. godz. 13:00 do 17:00 Happening w Spizarni pod Klasztorem



Więcej możliwości zorganizowania transportu dla osób niepełnosprawnych. Zastawione chodniki i zwiększenie potrzebności kasaoparku pod ar. tel. (86) 273 59 20 w. 242.

Fundusze Europejskie Wiedza Edukacja Rozwój Rzeczpospolita Polska Unia Europejska Europejski Fundusz Społeczny

Projekt współfinansowany ze środków Unii Europejskiej w ramach Europejskiego Funduszu Społecznego w ramach Programu Operacyjnego Wiedza Edukacja Rozwój.

Serdecznie zapraszamy!



Projekt współfinansowany przez Unię Europejską ze środków Europejskiego Funduszu Społecznego w ramach Programu Operacyjnego Wiedza Edukacja Rozwój 2014-2020





Wsparcie biznesu i przedsiębiorczości



Z dniem 1 lipca 2020 r. Gmina Szczuczyn rozpoczęła realizację projektu w partnerstwie z Litwą, na który otrzymała dofinansowanie w ramach Europejskiego Funduszu Rozwoju Regionalnego Interreg V-A Litwa-Polska. "Rozszerzenie usług wsparcia biznesu dla nowych przedsiębiorców w gminach Mariampol i Szczuczyn" to projekt, który ma na celu poprawę świadczonych usług wsparcia przez przedsiębiorstwa w przygranicznych gminach.

Operacyjny system wsparcia lokalnych przedsiębiorców będzie polegał na pomocy doradczej, udostępnianiu przestrzeni użytkowej oraz sprzętu niezbędnego do prowadzenia działalności. W szczególności pomoc ta dotyczyć będzie początkujących przedsiębiorców lub tych, którzy chcą zacząć świadczyć usługi. Dzięki projektowi lokalni przedsiębiorcy uzyskają podstawowe techniki niezbędne do prowadzenia firmy z pomocą porad biznesowych, księgowych, podatkowych, penitencjalnych szkoleń i podnoszenia kwalifikacji pracowników, a także przekazania wiedzy i umiejętności specjalistów z zakresu przedsiębiorczości, zatrudnienia pracowników czy marketingu.

W tym celu Szczuczyn wybuduje budynek z przeznaczeniem na Centrum Rozwoju Biznesu. Mariampol natomiast wyremontuje istniejący już obiekt i zrealizuje jego przeniesienie na Centrum Informacji Biznesowej i Turystycznej. Powstałe kompleksy wspomogą istotną działalność na rzecz rozwoju przedsiębiorczości, pozyskania nowych i dynamicznych przedsiębiorców z nowatorskimi pomysłami na biznes.

Połączenie doświadczeń obu Partnerów pozwoli na współpracę transgraniczną między różnymi podmiotami wspierającymi inkubatory przedsiębiorczości i biznesu ogólnie. Wspólna koordynacja projektu przyczyni się nie tylko do rozwoju przedsiębiorczości na lokalnych rynkach, ale również do świadczenia usług na rynkach partnerskich, pozyskiwania nowych klientów i dostawców w obu krajach.

Całkowity koszt projektu: 591 596,13 €
Gmina Szczuczyn: całkowity koszt zadania: 387 425,23 € - dofinansowanie: 329 538,64 €, wkład własny: 58 118,59 €
Administracja samorządu Mariampol: całkowity koszt zadania 204 138,90 € - dofinansowanie: 173 518,06 €, wkład własny: 30 620,84 €

Ewa Procińska



Fundusze Europejskie **Rzeczpospolita Polska** **Unia Europejska**

„Konsultacje społeczne metodą na podniesienie jakości w obszarze planowania i zagospodarowania przestrzennego”. Działanie 2.19 „Usprawienie procesów inwestycyjno-budowlanych i planowania przestrzennego”. Program Operacyjny Wiedza Edukacja Rozwój 2014-2020.

Z przebiegiem informujemy, że dnia 30.04.2020 r. Gmina Szczuczyn podpisała umowę grantową i przystąpiła do realizacji projektu „Konsultacje społeczne metodą na podniesienie jakości w obszarze planowania i zagospodarowania przestrzennego”.

Projekt finansowany jest z funduszy Unii Europejskiej w ramach Działania 2.19 „Usprawienie procesów inwestycyjno-budowlanych i planowania przestrzennego” Programu Operacyjnego Wiedza Edukacja Rozwój.

Głównym kierunkiem planowanych zmian

1. Wyznaczenie terenów pod lokalizację nowej mikrolokalnej działalności wraz z wyznaczeniem strefy ciągów komunikacyjnych oraz obszarów funkcjonalnych tworzących zabudowę mieszkaniową w tym usługowych i rekreacyjnych. Planuje się tu lokalizowanie zabudowy mieszkaniowej wielorodzinnej, mieszkalnej jednorodzinnej i usług.
2. Lokalizowanie zabudowy usługowej wielorodzinnej, mieszkalnej jednorodzinnej i usług. Zaplanowane będą również tereny ciągów komunikacyjnych, które mają umożliwić alternatywne istniejących zastrzeżonych terenów miasta a planowanych nowych terenach przestrzennych pod zabudowę oraz z drogiem wyłożonych z miasta.

TEMAT KONSULTACJI: Sporządzenie miejscowego planu zagospodarowania przestrzennego miasta Szczuczyn, obszarów we wschodniej części miasta - w rejonie ul. Sportowej.

Zapraszamy do uczestnictwa w konsultacjach - nasze badania przybliżą!

Emilia Zielińska

Rodzaje oraz sposób udostępnienia materiałów informacyjnych, poglądowych i merytorycznych:

- plakaty zostały rozwieszone w miejscach ogólnodostępnych i łatwo widocznych (drzwi wejścia do budynku, tablica ogłoszeń), dodatkowo plakaty zostały rozwieszone na tablicach informacyjnych znajdujących się w mieście;
- broszury/ulotki zostały wyłożono w zwyczajowo przyjętych miejscach, dodatkowo rozkolportowane wśród mieszkańców w czasie trwania happeningu oraz za pośrednictwem punktu konsultacyjnego;
- mapy wielkoformatowe zostały wydrukowane za pomocą zakupionego plotera oraz były wykorzystane podczas metod konsultacyjnych;
- prezentacja multimedialna, w której w sposób prosty i przejrzysty zostały przedstawione zamierzenia gminy dotyczące projektu miejscowego planu,





- za pomocą zakupionego w ramach projektu drona wykonano zdjęcia z powietrza oraz ortofotommapy, natomiast za pomocą zakupionego aparatu fotograficznego zrobiono zdjęcia dokumentujące przebieg konsultacji. Prezentacja była wyświetlana w trakcie Happeningu oraz w Punkcie konsultacyjnym;
- na podstawie materiałów pozyskanych dzięki użyciu drona zostały opracowane aktualne mapy dla obszaru konsultowanego dokumentu z podziałem na podobszary;
- dodatkowo zdjęcia lotnicze obszaru konsultowanego dokumentu zostały wykorzystane do opracowania plakatów informacyjnych, ulotek/broszur, ogłoszeń o konsultacjach. Geotagowana galeria zdjęć obszaru konsultowanego dokumentu została zamieszczona na stronie [http://www.um.szczuczyn.pl/2020 konsultacje spoleczne metoda na podniesieni e jakosci w obszarze planowania i zagospodarowania przestrzennego.html](http://www.um.szczuczyn.pl/2020_konsultacje_spoleczne_metoda_na_podniesieni_e_jakosci_w_obszarze_planowania_i_zagospodarowania_przestrzennego.html)

4.3. Wdrożenie wybranych technik prowadzenia konsultacji

4.3.1. Technika konsultacji I – Metoda konsultacji elektronicznych (E-konsultacje)

W terminie od 01.09.2020 r. do 21.09.2020 r.

Technika zrealizowana została przy wykorzystaniu internetowej platformy do tworzenia formularzy, gminnego serwisu BIP oraz poczty elektronicznej.

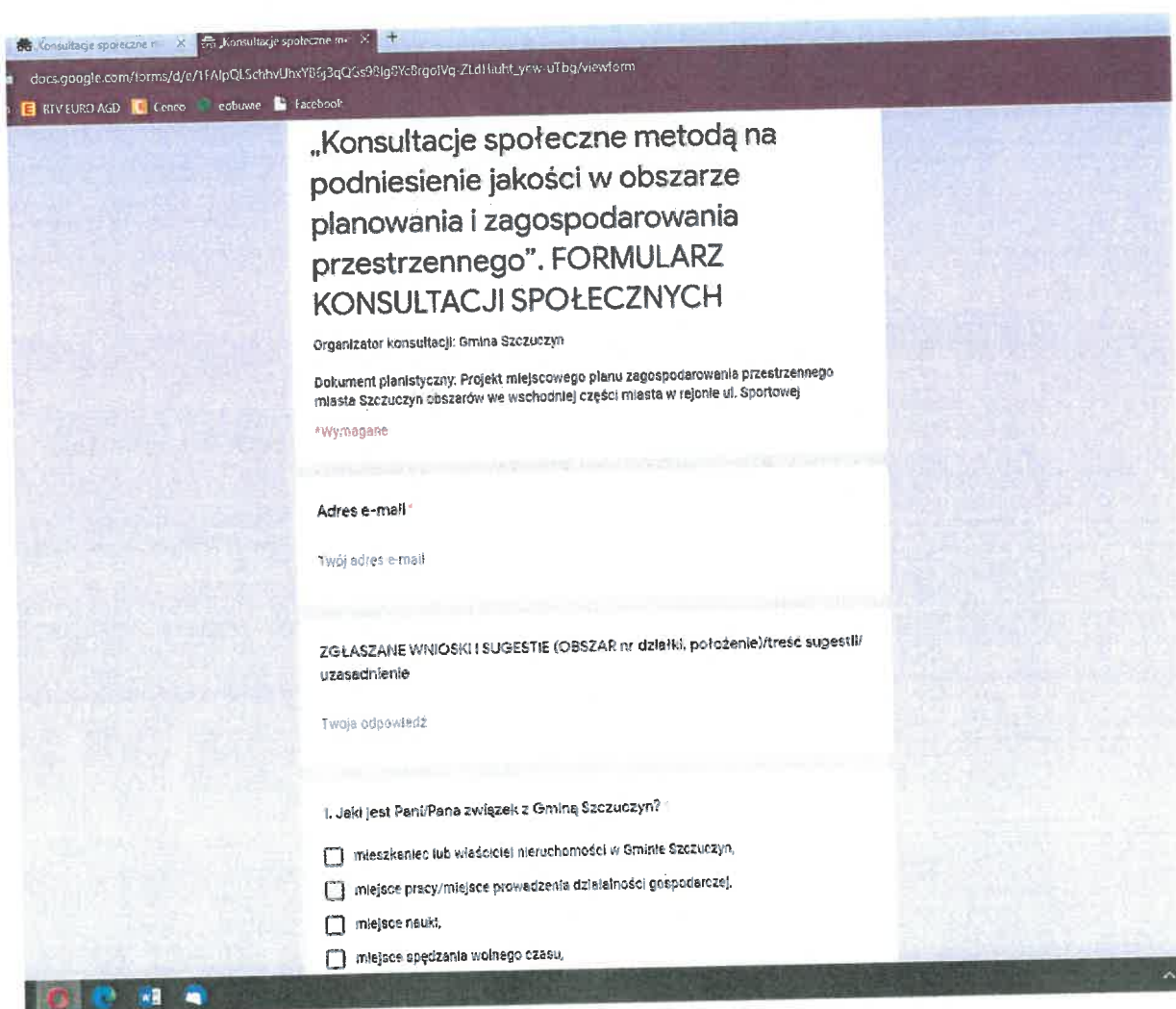
Na potrzeby realizacji techniki opracowano które można było wypełnić elektronicznie. Zaproszenia do tej formy konsultacji zostały przekazane mailowo z dołączonym linkiem do ankiety internetowej. Mieszkańców do tej formy aktywności zaproszono również poprzez informację o konsultacjach na stronie internetowej Urzędu oraz za pośrednictwem gminnego serwisu BIP. Poczta elektroniczna została wykorzystana do rozesłania informacji o prowadzonych konsultacjach oraz aktywnego linku umożliwiającego wypełnienie ankiety. Na stronie internetowej urzędu w zakładce poświęconej konsultacjom oraz w serwisie BIP umieszczone zostały również dodatkowe materiały merytoryczne pozwalające na zapoznanie się z zakresem planowanego dokumentu. Uczestnicy konsultacji mieli możliwość zapoznania się z udostępnionymi w wersji elektronicznej materiałami oraz wypełnić ankietę online.

Termin realizacji techniki: od 01.09.2020 do 21.09.2020

W ramach techniki wykorzystującej zastosowanie Internetu wpłynęło 10 ankiet. W wyniku tej metody można było za pośrednictwem specjalnego formularza on-line lub



poprzez wypełnienie formularza zamieszczonego na stronie internetowej/BIP urzędu przestać na adres e-mail: konsultacje@um.szczuczyn.pl swoje uwagi, sugestie, spostrzeżenia co do konsultowanego dokumentu. Można było to zrobić w domu lub punkcie konsultacyjnym w Urzędzie Miejskim w Szczuczynie, jeśli ktoś nie dysponował komputerem z dostępem do internetu w domu.
Do realizacji tej techniki wykorzystano komputer przenośny oraz drukarkę zakupioną w ramach realizacji I etapu konsultacji w 2018 roku.



„Konsultacje społeczne metodą na podniesienie jakości w obszarze planowania i zagospodarowania przestrzennego”. FORMULARZ KONSULTACJI SPOŁECZNYCH

Organizator konsultacji: Gmina Szczuczyn

Dokument planistyczny: Projekt miejscowego planu zagospodarowania przestrzennego miasta Szczuczyn obszarów we wschodniej części miasta w rejonie ul. Sportowej

*Wymagane

Adres e-mail *

Twój adres e-mail

ZGŁASZANE WNIOSKI I SUGESTIE (OBSZAR nr działki, położenie)/treść sugestii/uzasadnienie

Twoja odpowiedź

1. Jaki jest Pan/Pana związek z Gminą Szczuczyn?

- mieszkaniec lub właściciel nieruchomości w Gminie Szczuczyn,
- miejsce pracy/miejsce prowadzenia działalności gospodarczej,
- miejsce nauki,
- miejsce spędzania wolnego czasu,

Protokół z przebiegu techniki został sporządzony i udostępniony na stronie www.um.szczuczyn.pl w zakładce Konsultacje, udostępniany na stronie BIP, korespondencja tradycyjna, korespondencja elektroniczna, tablice informacyjne.



4.3.2. Technika konsultacji II – Punkt konsultacyjny

Metoda konsultacji w formie Punktu konsultacyjnego odbyła się w terminie od 01.09.2020 r. do 21.09.2020 r.

Technika przeprowadzona została w budynku Urzędu Miejskiego w Szczuczynie. Na potrzeby zawiadomienia Interesariuszy o planowanych konsultacjach opracowane zostały plakaty i broszury informacyjne, które wyłożone zostały w zwyczajowo przyjętych miejscach. Poczta elektroniczną wysłane zostały zaproszenia imienne. Punkt konsultacyjny usytuowany został w łatwo dostępnym miejscu. Dodatkowo istniała możliwość zgłoszenia potrzeby dowozu osoby niepełnosprawnej, w celu skorzystania z możliwości konsultacji, zdobycia wiedzy nt. opracowywanego i konsultowanego dokumentu. Lokalizacja i układ punktu konsultacyjnego zapewniał nieskrępowaną możliwość zapoznania się z materiałami merytorycznymi zarówno w wersji drukowanej jak i elektronicznej, w tym mapy w wersji wielkoformatowej. Do obsługi punktu oddelegowany został Pracownik Urzędu posiadający odpowiednią wiedzę z zakresu planowania przestrzennego i projektu podlegającego konsultacjom. Interesariusze mogli wypełnić ankietę w wersji elektronicznej, przekazać opinie lub złożyć wnioski do projektu planu. Po zakończeniu okresu, na który uruchomiony został punkt konsultacyjny wszystkie ankiety, opinie i wnioski uzyskane w trakcie jej trwania zostały zebrane i dołączone do protokołu z przebiegu techniki.

Punkt konsultacyjny można było odwiedzić w poniedziałki, wtorki, czwartki, piątki od 7:30 do 15:30 oraz środy od 9:00 do 17:00.

Za pomocą zakupionego plotera zostały wydrukowane mapy wieloformatowe, z których mieszkańcy mogli skorzystać podczas tej metody konsultacji. Za pomocą zakupionego aparatu fotograficznego została przygotowana dokumentacja fotograficzna z realizacji niniejszej techniki.

Do Punktu Konsultacyjnego mieszczącego się w Urzędzie Miejskim w Szczuczynie zgłosiło się 65 osób, w tym mieszkańcy gminy Szczuczyn, przedstawiciele instytucji gminnych (Ośrodka Pomocy Społecznej, Szkoły Podstawowej w Szczuczynie oraz Niedźwiadnej), sołectwa z tereny gminy Szczuczyn, organizacje pozarządowe (członkowie Ochotniczych Straży Pożarnych z terenu Gminy Szczuczyn, Stowarzyszenia „Szczuczyn 29”, Klub MILKUS Gwiazda), Parafia Rzymskokatolicka pw. Imienia Najświętszej Maryi Panny w Szczuczynie, Pracownicy Urzędu Miejskiego w Szczuczynie, Radni Rady Miejskiej w Szczuczynie, osoby starsze.

W Punkcie konsultacyjnym zostały wykorzystane urządzenia: komputer przenośny, drukarka – zakupione podczas realizacji I etapu konsultacji w 2018 r. oraz ploter zakupiony w ramach niniejszego projektu, który zapewnił uczestnikom możliwość zapoznania się z materiałami poglądowymi – szczególnie mapami w dużym formacie, co pozwalało na szczegółową analizę terenu. Natomiast dzięki zdjęciom i filmikom nagrany zakupionym w ramach projektu dronem, mieszkańcy mieli także możliwość obejrzenia konsultowanego terenu „z lotu ptaka”. Uczestnicy konsultacji zapoznani zostali z podstawowymi założeniami projektu planu, w tym celu za pomocą urządzenia przygotowane zostały mapy poglądowe wielkoformatowe, na których uczestnicy mogli zaznaczać propozycje i rekomendacje dotyczące konsultowanego dokumentu. Celem konsultacji było m.in. zebranie wniosków dotyczących przyszłych funkcji i sposobu zagospodarowania terenu i ew. zabudowy poszczególnych nieruchomości i terenów lub obszarów, wyznaczenie stref funkcjonalnych w ramach obszaru objętego zmianą MPZP i poddanie konsultacjom ich zasięgu, opracowanie koncepcji zmiany MPZP i zebranie opinii do tej koncepcji. Urządzenie pozwala przekształcać mapy w formie elektronicznej w wersję papierową, oraz dostosować wygląd map do wymogów projektu – czyli opracować mapy w języku nietechnicznym. Mapy poglądowe w wersji wielkoformatowej pozwoliły uwidocznic zapisy miejscowego planu planowania przestrzennego, przedstawić proponowane zmiany w sposób czytelny i zrozumiały dla uczestnika konsultacji. Mapy zostały udostępnione w punkcie konsultacyjnym. Pozwoliło to na ukazanie realnego wpływu procedowanego dokumentu na wygląd i kształt otaczającej uczestników konsultacji przestrzeni. Zebrane opinie, wnioski i rekomendacje zostały dołączone do protokołu z przebiegu realizacji techniki konsultacji. Działania zaplanowane z wykorzystaniem urządzenia spowodowały wzrost poziomu zrozumienia zmian, zaproponowanych w miejscowym planie oraz ich wpływu na usprawnienie procesów inwestycyjno-budowlanych poprzez informowanie mieszkańców w sposób ogólnodostępny (w języku nietechnicznym) i przekonujący.







W ramach Punktu konsultacyjnego istniała możliwość zorganizowania transportu dla osób niepełnosprawnych, po wcześniejszym zgłoszeniu potrzeby takiego transportu. Jednak nie została zgłoszona taka potrzeba.

Dodatkowo dla uczestników którzy odwiedzili punkt konsultacyjny, zostały przewidziane materiały promocyjne (notatniki, długopisy).

W punkcie został wykorzystany komputer przenośny oraz wieloformatowe urządzenie kopiujące – drukujące, które zostało zakupione w ramach projektu realizowanego w 2018r. Protokół z przebiegu techniki został sporządzony i udostępniony na stronie www.um.szczuczyn.pl w zakładce Konsultacje, udostępniany na stornie BIP, korespondencja tradycyjna, korespondencja elektroniczna, tablice informacyjne.

4.3.3. Technika konsultacji III – Metoda dni otwartych wraz z Punktem konsultacyjnym (happening)

Technika przeprowadzona została w trakcie wybranego lokalnego wydarzenia. Na potrzeby zawiadomienia Interesariuszy o planowanych konsultacjach opracowane zostały plakaty i broszury informacyjne, które wyłożone zostały w zwyczajowo przyjętych miejscach. Poczta elektroniczną wysłane zostały zaproszenia imienne. Organizatorzy określili zakres i formę happeningu oraz realizowanych konsultacji. Opracowane i wykonane zostały materiały merytoryczne, w tym broszury informacyjne i prezentacja multimedialna, opracowane z wykorzystaniem zdjęć z ziemi i powietrza. Dodatkowe materiały udostępnione zostały na stronie BIP Urzędu. Następnie przygotowany został punkt konsultacyjny oraz wyznaczone zostało miejsce do przeprowadzenia animacji. Zabezpieczony został dostęp do parkingu oraz dowóz dla osób z niepełnosprawnościami. Punkt konsultacyjny usytuowany został w łatwo dostępnym miejscu. Lokalizacja i układ punktu konsultacyjnego zapewniał, nieskrępowaną możliwość zapoznania się z materiałami merytorycznymi zarówno w wersji drukowanej jak i elektronicznej, w tym map w wersji wielkoformatowej. Do obsługi punktu oddelegowany został co najmniej jeden Pracownik Urzędu posiadający odpowiednią wiedzę z zakresu planowania przestrzennego i projektu podlegającego konsultacjom. Interesariusze mogli wypełnić ankietę w wersji elektronicznej, przekazać opinie lub złożyć wnioski do projektu planu. Uczestnicy happeningu mogli wziąć udział w zaplanowanych animacjach. Za udział w wydarzeniu przewidziane zostały drobne nagrody rzeczowe. Po zakończeniu happeningu wszystkie ankietę, opinie i wnioski uzyskane w trakcie jego trwania zostały zebrane i dołączone do protokołu z przebiegu techniki konsultacyjnej.

Metoda dni otwartych wraz z punktem konsultacyjnym odbyła się w terminie 05.09.2020r. w Spizarni pod Klasztorem, ul. Kościelna 12, 19-230 Szczuczyn. W spotkaniu konsultacyjnym metodą happeningu uczestniczyło około 150 osób w tym mieszkańcy gminy Szczuczyn, przedstawiciele instytucji gminnych (Szkoły Podstawowej w Szczuczynie oraz Niedźwiadnej), sołectwa z tereny gminy Szczuczyn, organizacje pozarządowe (Jednostki Ochotniczych Straży Pożarnych z terenu Gminy Szczuczyn, Stowarzyszenie „Szczuczyn 29”, Klub MLKUS Gwiazda), Koło Gospodyń Wiejskich „Niedźwiedzianki”, przedstawiciele Parafii Rzymskokatolickiej pw. Imienia Najświętszej Maryi Panny w Szczuczynie, Pracownicy Urzędu Miejskiego w Szczuczynie, Radni Rady Miejskiej w Szczuczynie, inwestorzy, dzieci, młodzież oraz osoby starsze. Za pomocą zakupionego aparatu fotograficznego zostały wykonane zdjęcia z przebiegu happeningu.

Namiat, stoły oraz krzesła zostały wykorzystane podczas happeningu na strefę cateringową oraz Punkt konsultacyjny, gdzie uczestnicy mogli spożyć drobny poczęstunek, porozmawiać przy kawie, herbacie, przekąskach, a także wypełnić ankiety, formularze.



Został przygotowany punkt konsultacyjny, gdzie była możliwość wypełnienia formularzy, dyskusji, debaty.



Za pomocą zakupionego aparatu fotograficznego zostały wykonane zdjęcia podczas happeningu oraz w punkcie konsultacyjnym. Obiektyw uchwycił najbardziej istotne momenty podczas przebiegu z technik konsultacyjnych.

Dron pozwolił na zrobienie zdjęć z lotu ptaka oraz nakręcenie krótkiego filmu z przebiegu happeningu. Na zakupionym ploterze zostały wydrukowane wielkoformatowe mapy wykorzystane podczas metody dni otwartych. Dron wykorzystany został do nagrania krótkiego filmu z eventu oraz robienia pamiątkowych zdjęć „z lotu ptaka.”

Podczas happeningu w Punkcie konsultacyjnym został wykorzystany komputer przenośny z poprzedniego projektu, za pomocą którego została wyświetlona prezentacja multimedialna, w której w sposób prosty i przejrzysty zostały przedstawione zamierzenia gminy dotyczące projektu miejscowego planu, zostały wykorzystane materiały wideo oraz zdjęcia z powietrza oraz ortofotomapa wykonana za pomocą zdjęć lotniczych. Pozwoliło to uatrakcyjnić przekaz dotyczące złożonej materii planowania przestrzennego dla uczestników konsultacji społecznych. Prezentacja była wyświetlana w trakcie dni otwartych oraz w Punkcie konsultacyjnym.

Dla najmłodszych zorganizowana została strefa aktywności i zabawy pod opieką Animatora. Przygotowano stanowisko konstrukcyjne z klocków, na którym dzieci, młodzież mogli podzielić się swoimi wizjami i wybudować jak wyobrażają sobie miasto ich oczami; najmłodszy wraz z opiekunami, rodzicami mogli wykonywać drzewka budując tym samym zielone miejsca w mieście przyszłości; dzieci za pomocą mikstury wody z gliną mogli stworzyć obrazek ukazujący różne kształty budynków (Zaczarowany świat miasta przyszłości); dodatkowymi atrakcjami były bańki mydlane, łapanie rybek, strefa kolorowania, strefa fryzjerska, szybki „snajper” czyli tor z pachołkami.





Nad przebiegiem dni otwartych wraz punktem konsultacyjnym czuwał prowadzący, który realizował przebieg wydarzenia zgodnie z opracowanym scenariuszem. Podczas happeningu zostały rozdane uczestnikom oraz dzieciom biorącym udział w grach i zabawach gadzety promujące realizowany projekt i konsultacje społeczne.



W ramach uczestnictwa w konsultacjach i happeningu istniała możliwość zorganizowania transportu dla osób niepełnosprawnych, po wcześniejszym zgłoszeniu potrzeby takiego transportu. Jednak nie została zgłoszona taka potrzeba.

Protokół z przebiegu techniki został sporządzony i udostępniony na stronie www.um.szczuczyn.pl w zakładce Konsultacje, udostępniany na stronie BIP, korespondencja tradycyjna, korespondencja elektroniczna, tablice informacyjne.



4.3.4. Dyskusja publiczna odbyła się w dniu 4 września 2020 r. na Sali konferencyjnej w Urzędzie Miejskim w Szczuczynie, jako dodatkowy element konsultacji. W debacie uczestniczyło 6 osób. Podczas debaty wykorzystane były mapy wielkoformatowe wydrukowane na zakupionym ploterze oraz przedstawiona prezentacja konsultowanego obszaru i propozycji projektowych. Zaproszenia do uczestnictwa w debacie wysłane były korespondencją tradycyjną do wszystkich mieszkańców ulicy Sportowej w Szczuczynie. Zaproszenie do aktywnego uczestnictwa w konsultacjach nad projektem dokumentu oraz wzięcia udziału w debacie zamieszczono również w prasie lokalnej.

5. Informacja o wynikach konsultacji i wnioskach do planu.

Lp.	Nazwa techniki konsultacyjnej	Liczba osób uczestniczących	Liczba uzyskanych ankiet	Liczba uzyskanych formularzy
1.	E-konsultacje	10	10	0
2.	Punkt konsultacyjny	65	39	13
3.	Dni otwarte (Happening) wraz z Punktem konsultacyjnym	ok. 150 osób	82	6

Pomimo panującego stanu epidemii oraz trudnej sytuacji epidemiologicznej na terenie Gminy w konsultacjach złożonych zostało 19 formularzy z uwagami. Wszystkie wnioski zostały przeanalizowane i rozpatrzone.

Osoba/podmiot zgłaszającą sugestię	Treść sugestii	Odniesienie się urzędu do wniesionej sugestii (uzasadnienie)
Mieszkaniec gminy	Wygospodarowanie terenów, place zabaw i terenów użyteczności publicznej	Projekt miejscowego planu zagospodarowania przestrzennego zapewnia spełnienie tego wniosku na terenach zabudowy mieszkaniowej wielorodzinnej. Dla



		wszystkich obszarów dodatkowo tereny usług z zakresu sportu i rekreacji wyznaczono poza obszarem planu w studium w bezpośrednim sąsiedztwie terenów objętych planem
Mieszkaniec gminy	Zobowiązać właścicieli nowo budowanych domów do uzyskania źródeł proekologicznych energii	Projekt miejscowego planu zagospodarowania przestrzennego uwzględnia sugestie
Mieszkaniec gminy	Uwzględnienie i zaprojektowanie systemu ścieżek rowerowych wraz z połączeniem z ul. Sportową, ul. Majewskiego	Projekt miejscowego planu zagospodarowania przestrzennego uwzględnia sugestie
Mieszkaniec gminy	Zaprojektowanie drogi zbiorczej przylegającej od strony wschodniej do obszaru zabudowanego (zgodnie ze studium)	Sugestia nie dotyczy projektu miejscowego planu zagospodarowania przestrzennego. W studium wyznaczono taką drogę
Mieszkaniec gminy	Większa ilość ścieżek rowerowych	Projekt miejscowego planu zagospodarowania przestrzennego uwzględnia sugestie
Mieszkaniec gminy	Zobowiązanie się zastosowania ekologicznych sposobów ogrzewania	Projekt miejscowego planu zagospodarowania przestrzennego uwzględnia sugestie
Mieszkaniec gminy	Zapewnienie odpowiedniej ilości hydrantów oraz punktów czerpania wody dla ochrony p-poż	Hydranty będą rozmieszczone zgodnie z obowiązującymi przepisami p-poż na etapie projektowania sieci wodociągowej
Mieszkaniec gminy	Zapewnić szerokość drogi zapewniającej umieszczenie w niej	Projekt miejscowego planu zagospodarowania przestrzennego uwzględnia sugestie, szerokość dróg jest wystarczająca dla



	pasów zieleni oraz ścieżki rowerowej	lokalizacji ścieżek rowerowych i pasów zieleni w drogach
Mieszkaniec gminy	Promowanie oraz zobowiązanie do stosowania ekologicznych form ciepłą	Projekt miejscowego planu zagospodarowania przestrzennego uwzględnia sugestie
Mieszkaniec gminy	Większa ilość pasów zieleni	Ustalanie wskaźnika procentowego udziału powierzchni biologicznie czynnych na obszarach objętych planem zapewnia znaczący udział zieleni na terenach zabudowy
Mieszkaniec gminy	Zapewnić miejsca na spacer	W sąsiedztwie terenów objętych planem w studium wyznaczono duży obszar pod usługi sportu i rekreacji obejmujący dolinę istniejącego rowu mającego ujście rzeki Wissy
Mieszkaniec gminy	Zapewnić ścieżki rowerowe	Projekt miejscowego planu zagospodarowania przestrzennego uwzględnia sugestie, szerokość dróg jest wystarczająca dla lokalizacji ścieżek rowerowych i pasów zieleni w drogach
Mieszkaniec gminy	Zapewnić dużo zieleni	Ustalanie wskaźnika procentowego udziału powierzchni biologicznie czynnych na obszarach objętych planem zapewnia znaczący udział zieleni na terenach zabudowy
Mieszkaniec gminy	Odciążenie drogi ul. Sportowej z ruchu samochodów z terenów inwestycyjnych	Sugestia nie dotyczy obszaru objętego planem. W studium wyznaczono drogę wzdłuż wschodniej granicy administracyjnej obrębu miasta, która przejmie ruch ciężkich z ul. Sportowej



Mieszkaniec gminy	Zapewnić duże ilości terenów zieleni na obszarach zabudowy	Ustalanie wskaźnika procentowego udziału powierzchni biologicznie czynnych na obszarach objętych planem zapewnia znaczący udział zieleni na terenach zabudowy
Mieszkaniec gminy	Powstanie ścieżek rowerowych	Projekt miejscowego planu zagospodarowania przestrzennego uwzględnia sugestie, szerokość dróg jest wystarczająca dla lokalizacji ścieżek rowerowych i pasów zieleni w drogach
Mieszkaniec gminy	Zapewnienie dużej ilości terenów zielonych na obszarach zabudowy	W sąsiedztwie terenów objętych planem w studium wyznaczono duży obszar pod usługi sportu i rekreacji obejmujący dolinę istniejącego rowu mającego ujście rzeki Wissy
Mieszkaniec gminy	Zapewnienie odciążenia drogi – ul. Sportowej z ruchu samochodów ciężarowych z terenów inwestycyjnych	Sugestia nie dotyczy obszaru objętego planem. W studium wyznaczono drogę wzdłuż wschodniej granicy administracyjnej obrębu miasta, która przejmie ruch ciężkich z ul. Sportowej
Mieszkaniec gminy	-Zapewnienie dużej ilości terenów zielonych na obszarach zabudowy -zapewnienie miejsc do wypoczynku, zabaw, rekreacji dla mieszkańców zabudowy wielorodzinnej	W sąsiedztwie terenów objętych planem w studium wyznaczono duży obszar pod usługi sportu i rekreacji obejmujący dolinę istniejącego rowu mającego ujście rzeki Wissy

6. Informacja o dalszym postępowaniu dotyczącym konsultowanego dokumentu zgodnie z procedurą planistyczną

1. Informacja o formach przekazania uwag zebranych podczas konsultacji uczestnikom i opinii publicznej - Protokoły z przebiegu technik konsultacyjnych oraz Raport z przebiegu

realizacji Indywidualnego Planu Konsultacji zostały sporządzone i udostępnione na stronie www.um.szczuczyn.pl w zakładce Konsultacje.

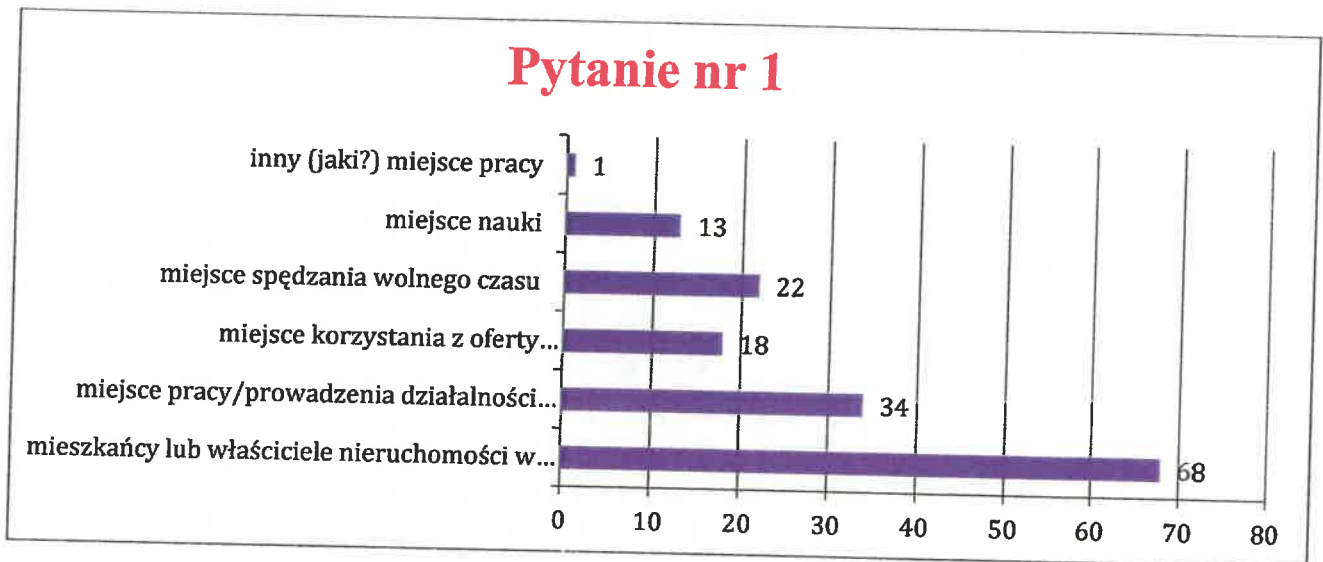
2. Rozpatrzenie uwag przez Burmistrza Szczuczyna – Wszystkie zasugerowane przez mieszkańców uwagi złożone za pośrednictwem formularzy zostały rozpatrzone pozytywnie. W załączniku nr 1 do Raportu załącza się protokół z rozpatrzenia uwag i sugestii. (Załącznik nr 1 do Raportu)
3. Naniesienie zmian w projekcie planu na podstawie przyjętych uwag. Wszystkie uwagi zostały uwzględnione na etapie opracowywania dokumentu planistycznego.
4. Opis dalszych etapów zgodnie z procedurą planistyczną:
Konsultowany plan po uwzględnieniu wszelkich uwag został przekazany Radnym Rady Miejskiej do zapoznania, po czym w dniu 22 października 2020r. została podjęta Uchwała Nr 131/XXIV/20 Rady Miejskiej w Szczuczynie w sprawie miejscowego planu zagospodarowania przestrzennego miasta Szczuczyn, obszarów we wschodniej części miasta w rejonie ulicy Sportowej.

7. Podsumowanie

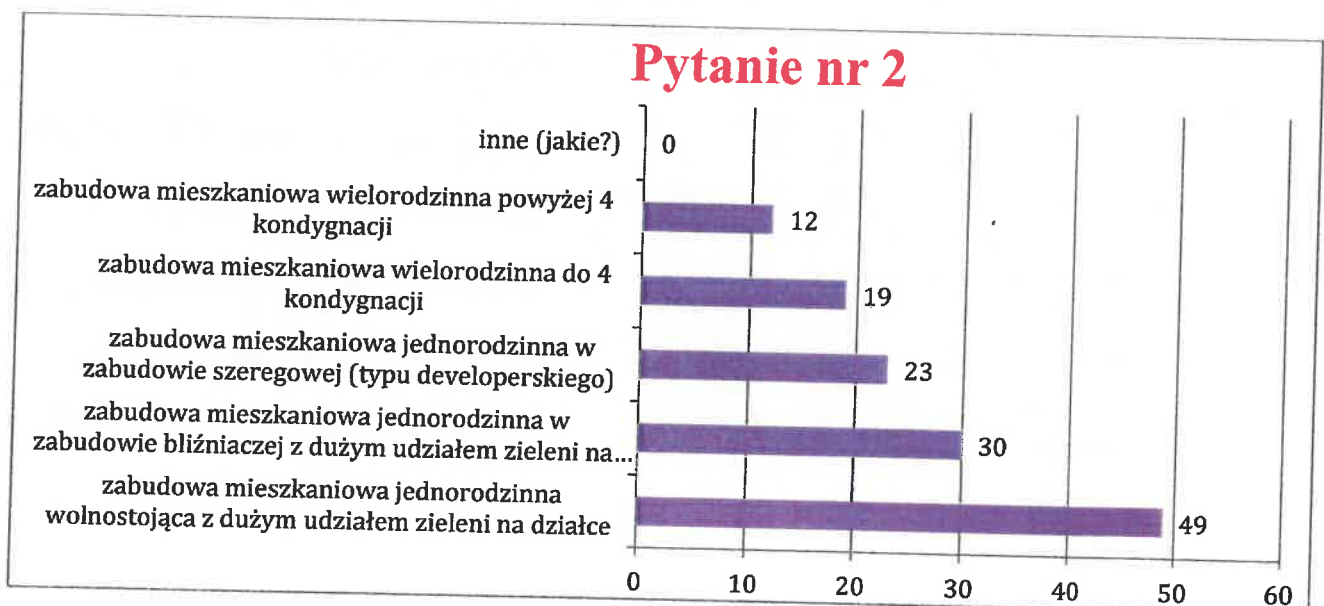
1. Podczas technik konsultacyjnych osoby biorące udział zostały poproszone o wypełnienie ankiet dotyczących opinii mieszkańców gminy Szczuczyn na temat gminy oraz oczekiwań co do jej przyszłego rozwoju w związku z trwającym procesem konsultacji społecznych w sprawie „Sporządzenie miejscowego planu zagospodarowania przestrzennego miasta Szczuczyn, obszarów we wschodniej części miasta – w rejonie ul. Sportowej”.
2. Sporządzona ankieta składa się z 9 pytań zamkniętych wielokrotnego wyboru plus dodatkowo miejsce na uwagi. Ankietę mieli możliwość wypełnić mieszkańcy biorący udział w happeningu, który odbył się 05.09.2020 r. w godzinach od 13⁰⁰ do 18⁰⁰ w Spizarni pod Klasztorem w Szczuczynie. Dodatkowo konsultacje z użyciem map odbyły się 04.09.2020 r. o godz. 14⁰⁰ w Urzędzie Miejskim w Szczuczynie. Podczas zaplanowanych metod konsultacji zostało wypełnionych łącznie 131 ankiet, w tym wszystkie zostały wypełnione poprawnie. Przechodząc do analizy poszczególnych pytań z pierwszego pytania wynika, iż większa część ankietowanych bo aż 68 osób to



mieszkańcy lub właściciele nieruchomości w Gminie Szczuczyn, w drugiej kolejności 34 ankietowanych zaznaczało miejsce pracy/prowadzenia działalności gospodarczej, 18 osób miejsce korzystania z oferty kulturalnej/sportowej/edukacyjnej, 22 ankietowanych miejsce spędzania wolnego czasu, natomiast 13 osoba zaznaczyła wariant miejsce nauki. Czytelny obraz zaznaczonych wariantów przedstawia poniższy diagram:




Drugie pytanie dotyczy preferowanych form zabudowy mieszkaniowej w gminie. Jak na tą część ankiety odpowiadali mieszkańcy obrazuje diagram poniżej:






3. Z diagramu wynika, iż 49 osoby zaznaczyły zabudowę mieszkaniową jednorodzinną wolnostojącą z dużym udziałem zieleni na działce; 30 ankietowanych zabudowę mieszkaniową jednorodzinną w zabudowie bliźniaczej z dużym udziałem zieleni na działce; 23 osoby zabudowę jednorodzinną w zabudowie szeregowej (typu developerskiego); 19 osoby zaznaczyły zabudowa mieszkaniowa wielorodzinną do 4 kondygnacji oraz 12 osób zaznaczyły zabudowę mieszkaniową wielorodzinną powyżej 4 kondygnacji.
4. Trzecie pytanie odnosiło się do formy w jakiej powinny funkcjonować lokale usługowe. Najwięcej osób bo aż 42 wybrało dopuszczenie usług (lokali usługowych) wyłącznie wbudowanych w budynek mieszkalny, 38 głosów dopuszczenie obiektu usługowego na wspólnej działce z budynkiem mieszkalnym wszędzie (tj. ma terenie całej gminy); 32 głosów dopuszczenie obiektu usługowego na wspólnej działce z budynkiem mieszkalnym tylko na działkach posiadających bezpośredni dostęp do dróg publicznych; po 28 głosów miały dopuszczenie obiektu usługowego na wspólnej działce z budynkiem mieszkalnym wzdłuż dróg publicznych oraz dopuszczenie obiektu usługowego na wspólnej działce z budynkiem mieszkalnym w wybranych rejonach (gdzie?); 16 głosy lokalizacja obiektów usługowych na samodzielnych działkach budowlanych.

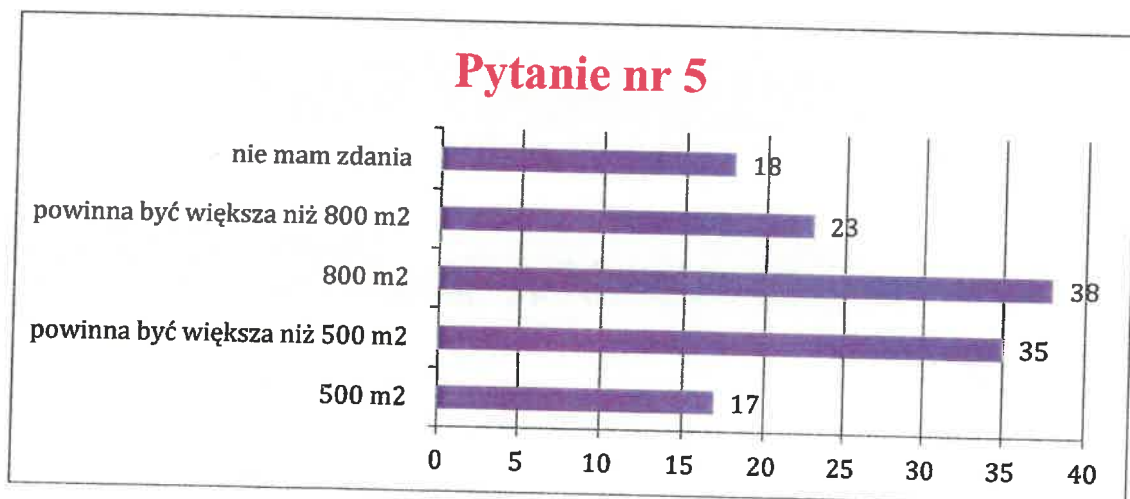




5. Pytanie czwarte dotyczyło czy w planie zagospodarowania przestrzennego w zabudowie wielorodzinnej powinno dopuszczać się dachy płaskie? 63 osób zaznaczyło odpowiedź TAK, 67 osób zaznaczyło odpowiedź NIE, tylko dachy wysokie lub stosować zabiegi architektoniczne tworzące wrażenia zlokalizowania ostatniej kondygnacji w podadszu, jedna osoba zaznaczyła obie odpowiedzi.

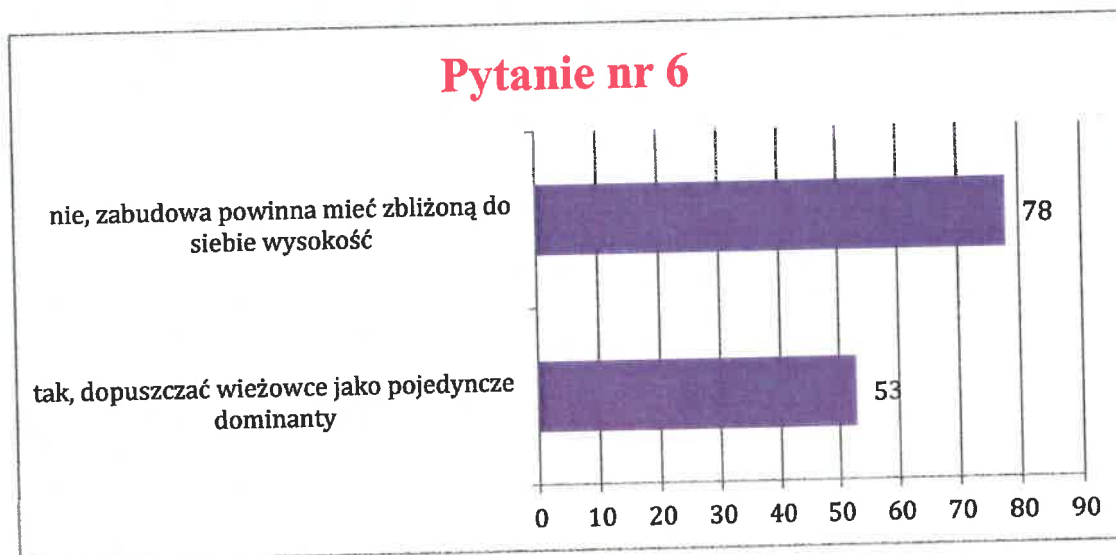


6. Pytanie 5 związane było z wielkością jaka powinna być minimalna powierzchnia działki budowlanej dla zabudowy mieszkaniowej wolnostojącej? Tutaj zdania ankietowanych rozłożyły się w następujący sposób:
- 500 m² – 17 głosów;
 - powinna być większa niż 500 m² – 35 głosy;
 - 800 m² – 38 głos;
 - powinna być większa niż 800 m² – 23 głosów;
 - nie mam zdania – 18 głosów.

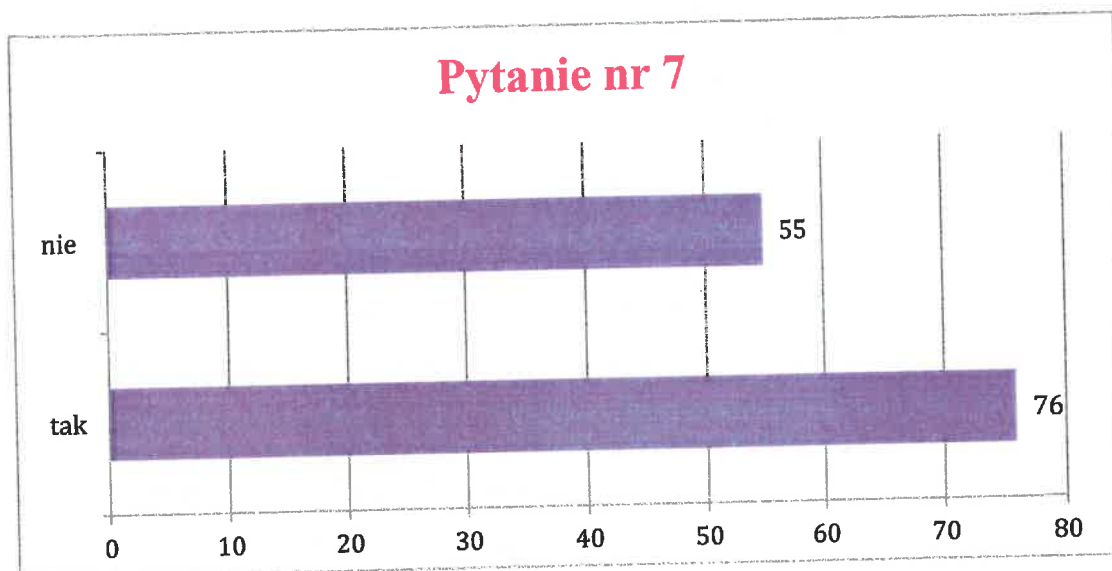




7. Pytanie 6 dotyczyło czy dopuszczać w planie zagospodarowania przestrzennego w zabudowie wysokiej wielorodzinnej dominanty i akcenty architektoniczne znacząco przewyższające otaczającą zabudowę wielorodzinną tzw. wieżowce? Nasi ankieterzy odpowiedzieli następująco:



8. Kolejne pytanie odnosiło się czy w mieście powinna powstać zabudowa mieszkaniowa wielorodzinna powyżej 4 kondygnacji? Większość ankietowanych odpowiedziała twierdząco:

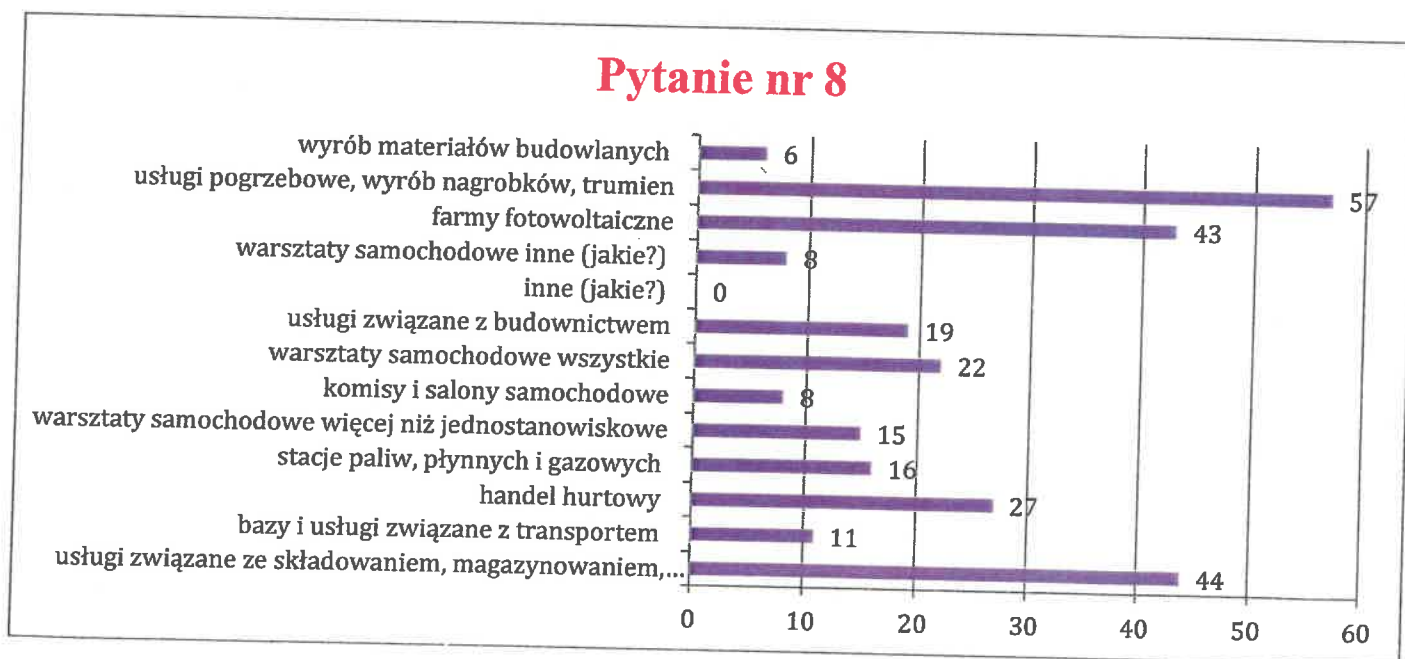




9. W przedostatnim pytaniu ankietowani mieli do odpowiedzenia na pytanie dotyczące rodzaju usług i działalności gospodarczych jakie powinny zostać wykluczone z terenów zabudowy mieszkaniowej. Najczęstszą zaznaczaną odpowiedzią były usługi pogrzebowe, wyrób nagrobków, trumien tą odpowiedź zaznaczyło aż 57 osoby, następną najczęściej zaznaczaną odpowiedzią były usługi związane ze składowaniem, magazynowaniem, zbiórką i przetwarzaniem złomu, zużytych pojazdów, maszyn sprzętu elektromechanicznego, tą odpowiedź zaznaczyło aż 44 osoby, farmy fotowoltaiczne zaznaczyło 43 osoby. Pozostałe warianty odpowiedzi uplasowały się następująco:

- 27 głosów handel hurtowy;
- 22 głosów warsztaty samochodowe wszystkie;
- 19 głosów usługi związane z budownictwem;
- 16 głosów stacje paliw, płynnych i gazowych;
- 15 głosów warsztaty samochodowe więcej niż jednostanowiskowe;
- 11 głosy bazy i usługi związane z transportem;
- 8 głosów warsztaty samochodowe inne (jakie?);
- 8 głosów komisy i salony samochodowe.
- 6 głosy wyrób materiałów budowlanych;


Pytanie nr 8





10. Ostatnie pytanie dotyczyło czego najbardziej brakuje w gminie Szczuczyn? Przeanalizowane warianty odpowiedzi wraz z głosami przedstawiały się następująco:

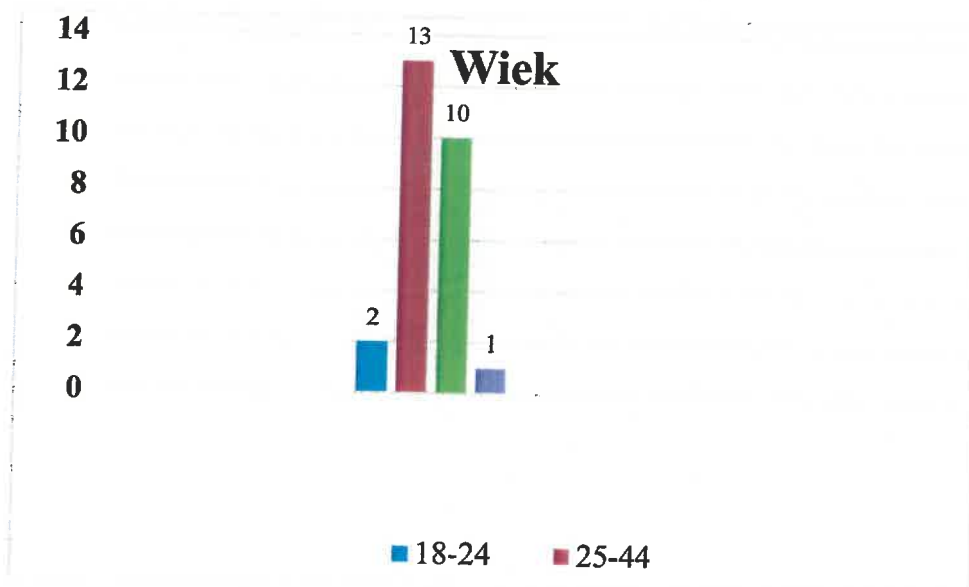
- usługi komercyjne (np. turystyczne, gastronomiczne, noclegowe ...) – 56 głosów;
- ciągi pieszo-rowerowe – 52 głosów;
- usługi z zakresu kultury – 46 głosów;
- miejsca parkingowe – 27 głosów;
- usługi z zakresu sportu i rekreacji (np. boiska, korty ...) – 27 głosów;
- usługi z zakresu edukacji – 26 głosów;



Z miejsca na uwagi i komentarze skorzystała tylko jedna osoba z ankietowanych: „Stanowczo jest za mało zieleni tzn.: (drzew, krzewów, łąk kwiatnych, etc). Stare drzewa się wyżylna, ale nie sadi się młodych. To jest nasz tlen i proszę nie tylko ja ale i inni.”



Dodatkowo mieszkańcy zostali poproszeni o wypełnienie ankiet dotyczących zadowolenia z przebiegu oraz organizacji konsultacji. Ankieta składała się z 13 pytań zamkniętych. Ankiety wypełniło razem 26 osób (11-M oraz 15-K).




Badanie wykazało, że najwięcej ankiet wypełniło osób w przedziale wiekowym 25-44.

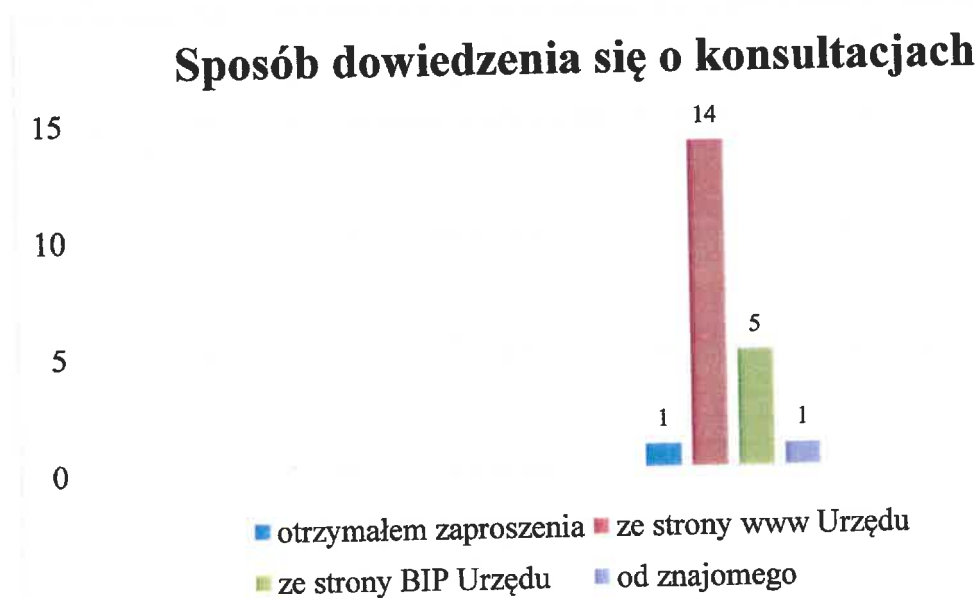




Najczęściej zaznaczanym miejscem zamieszkania było miasta tutaj odpowiedź zaznaczyło 15 osób. Grupa Społeczna jakie brały udział w ankietach to:



Najczęstszym sposobem dowiedzenia się o realizowanym procesie konsultacji była storna www Urzędu oraz informacja od znajomego.



Z przeprowadzonych ankiet wynika, że wszyscy ankietowani byli zadowoleni z poszczególnych terminów technik konsultacyjnych oraz z czasu trwania konsultacji. Materiały dotyczące konsultacji były zrozumiałe. Miejsce spotkań było wygodne, dostępne, dostosowane do wymogów sanitarnych i spełniało oczekiwania mieszkańców. Spotkania były dobrze przygotowane. Sposób zaprezentowania problemu i informacji był zrozumiały. Wszyscy ankietowani mieli swobodę przekazania swoich opinii, sugestii, uwag. Wszyscy byli zadowoleni z uczestnictwa w spotkaniu konsultacyjnym oraz poleciliby udział w takim spotkaniu innym osobom. Dodatkowo podczas rozmów z osobami biorącymi udział w procesie konsultacyjnym mieszkańcy zwracali uwagę na jakość materiałów poglądowych i merytorycznych, w tym na mapy wielkoformatowe. Dzięki tak przygotowanym materiałom łatwiej było odnaleźć interesujące mieszkańców obszary i zapoznać się z koncepcją planistyczną konsultowanego dokumentu. Mieszkańcy sygnalizowali pozytywne podejście do użycia w konsultacjach społecznych nowoczesnych technologii – drona oraz zdjęć lotniczych - w celu wizualizacji obszaru poddanego konsultacjom, co ułatwiło uczestnikom konsultacji zrozumienie rozwiązań zaplanowanych w mpzp. Konsultacje zakończyły się sukcesem.

11. Czy dobrane techniki są optymalne dla osiągnięcia zakładanego celu konsultacji? TAK

Pracownicy Urzędu Miejskiego w Szczuczynie uczestniczący w projekcie po zakończonych trzech ww. technikach konsultacyjnych stwierdzili, iż formy te są preferowane przez mieszkańców. W Punkcie konsultacyjnym osoby zainteresowane otrzymali indywidualne podejście, mogli otrzymać szczegółowe wyjaśnienia, w sposób spokojny przejrzeć wyłożone materiały do projektu planu miejscowego. Ankieta cieszyła się dużym zainteresowaniem z powodu anonimowości, oraz faktu, że każdy kto posiada dostęp do Internetu mógł z niej skorzystać. Metoda dni otwartych - happeningu zgromadziła najwięcej osób, całe rodziny, które pozytywnie odpowiedziały na taką formę konsultacji.

Podsumowując: ponad 200 osób uczestniczyło w procesie konsultacji. Mimo, iż nie każdy uczestnik wyrażał swoją opinię na piśmie, należy uznać, iż projekt ten odniósł sukces, gdyż dzięki niemu wielu mieszkańców Gminy Szczuczyn dowiedziało się o zamierzeniach władz gminnych oraz koncepcjach rozwoju konsultowanego obszaru. W trakcie terminu składania uwag do procedowanego planu wpłynęło do tut. organu 19 uwag/sugestii. Wszystkie zostały poddane rozważaniom i ocenie osób merytorycznych, pracujących nad dokumentem.

Po tak dużej ilości osób, które zainteresowały się konsultowanym dokumentem i wyraziły chęć zdobycia wiedzy o kierunkach rozwoju gminy oraz dzięki złożonym przez mieszkańców

sugestiom, można wywnioskować iż, akcja promująca konsultacje społeczne odniosła zamierzony rezultat ponieważ dotarła do dużej ilości osób zainteresowanych. Z analizy uwag można zauważyć, że dużą wagę dla mieszkańców odgrywa dbałość o utworzenie terenów zielonych, co zostało rozpatrzone pozytywnie przez władze. Duża ilość plakatów, broszur informacyjnych była umieszczona w dobrych punktach dostępnych dla każdego mieszkańca. Po konsultacjach społecznych oraz opierając się na opiniach uczestników konsultacji można stwierdzić, że cele postawione w projekcie „Konsultacje społeczne metodą na podniesienie jakości w obszarze planowania i zagospodarowania przestrzennego” zostały zrealizowane, a konsultowany dokument został uchwalony.

12. Wskazać możliwości wykorzystania ponownie technik konsultacji przez gminę w kolejnych, realizowanych samodzielnie, procesach konsultacyjnych.

Techniki konsultacyjne realizowane podczas projektu będą stosowane w przyszłości podczas różnego typu konsultacji społecznych, gdyż okazały się sprawdzoną metodą pozyskiwania sugestii od mieszkańców.

Zauważa się, iż w tym roku mniej mieszkańców uczestniczyło w konsultacjach społecznych w porównaniu z konsultacjami przeprowadzanymi chociażby w roku 2018 – podczas realizacji projektu mającego na celu **Zmianę Studium uwarunkowań i kierunków zagospodarowania przestrzennego gminy i miasta Szczuczyn, uchwała nr 313/XLIII/18 Rady Miejskiej w Szczuczynie z dnia 25 kwietnia 2018 r.**

Niewątpliwie wpływ na taki stan miała występująca obecnie pandemia, obostrzenia oraz wszechstronne prośby o zachowanie dystansu społecznego, unikanie zgromadzeń, a także opuszczanie domów bez wyraźnej potrzeby.

Pomimo tych trudności udało się przeprowadzić konsultacje oraz uzyskać zamierzony cel – poznać opinie i uwagi mieszkańców, uwzględnić je w opracowywanym dokumencie i ostatecznie uchwalić.

Pracownicy biorący udział w realizowanym projekcie zdobyli doświadczenie oraz merytorycznie zostali przygotowani do prowadzenia konsultacji społecznych w tak złożonej materii jak planowanie przestrzenne.

Uzyskany grant oraz zakupione w jego ramach urządzenia umożliwiły Gminie Szczuczyn już po raz drugi przygotowanie konsultacji w tak szerokim zakresie i w sposób, który do tej pory nie był praktykowany. Mieszkańcy Gminy zauważyli wysoki poziom przygotowania konsultacji, dostępności materiałów informacyjnych.



Gmina Szczuczyn w kolejnych, realizowanych samodzielnie procesach konsultacyjnych z zakresu opracowań planów miejscowych oraz Studium na pewno wykorzysta techniki konsultacyjne, które były zastosowane obecnie, w ramach uczestnictwa w projekcie „Konsultacje społeczne metodą na podniesienie jakości w obszarze planowania i zagospodarowania przestrzennego”.

Niniejszy raport podlega:

1. podaniu do publicznej wiadomości na stronie www.um.szczuczyn.pl w zakładce konsultacje, udostępniany na stornie BIP, korespondencja tradycyjna, korespondencja elektroniczna, tablice informacyjne.
2. przekazaniu do Grantodawcy.

Szczuczyn, 30.10.2020 r.

KIEROWNIK
Referatu Współpracy Partnerskiej
i Rozwoju Kapitału Ludzkiego

mgr Anna Romaniuk

/podpis Koordynatora zespołu zadaniowego/

GMINA SZCZUCZYN
Pl. 1000-lecia 23, 19-230 Szczuczyn
NIP 719-155-67-22
REGON 450669766

Zatwierdzam


BURMISTRZ
mgr Artur Kuczyński

30.10.2020r.

/data i podpis Wójta/Burmistrza lub osoby upoważnionej

1928
The University of Chicago
Chicago, Illinois
October 10, 1928



Załącznik nr 1 do Raportu

Osoba/podmiot zgłaszająca sugestię	Treść sugestii	Odniesienie się urzędu do wniesionej sugestii (uzasadnienie)	Odniesienie się urzędu do wniesionej sugestii (uzasadnienie)
Mieszkaniec gminy	Wygospodarowanie terenów, place zabaw i terenów użyteczności publicznej	Projekt miejscowego planu zagospodarowania przestrzennego zapewnia spełnienie tego wniosku na terenach zabudowy mieszkaniowej wielorodzinnej. Dla wszystkich obszarów dodatkowo tereny usług z zakresu sportu i rekreacji wyznaczono poza obszarem planu w studium w bezpośrednim sąsiedztwie terenów objętych planem	Pozytywna
Mieszkaniec gminy	Zobowiązać właścicieli nowo budowanych domów do uzyskania źródeł proekologicznych energii	Projekt miejscowego planu zagospodarowania przestrzennego uwzględnia sugestie	Pozytywna
Mieszkaniec gminy	Uwzględnienie i zaprojektowanie systemu ścieżek rowerowych wraz z połączeniem z ul. Sportową, ul. Majewskiego	Projekt miejscowego planu zagospodarowania przestrzennego uwzględnia sugestie	Pozytywna
Mieszkaniec gminy	Zaprojektowanie drogi zbiorczej przylegającej od strony wschodniej do obszaru zabudowanego (zgodnie ze studium)	Sugestia nie dotyczy projektu miejscowego planu zagospodarowania przestrzennego. W studium wyznaczono taką drogę	Pozytywna
Mieszkaniec gminy	Większa ilość ścieżek rowerowych	Projekt miejscowego planu zagospodarowania przestrzennego uwzględnia sugestie	Pozytywna
Mieszkaniec gminy	Zobowiązanie się zastosowania ekologicznych sposobów ogrzewania	Projekt miejscowego planu zagospodarowania przestrzennego uwzględnia sugestie	Pozytywna
Mieszkaniec gminy	Zapewnienie odpowiedniej ilości hydrantów oraz punktów czerpania wody dla ochrony p-poż	Hydranty będą rozmieszczone zgodnie z obowiązującymi przepisami p-poż na etapie projektowania sieci wodociągowej	Pozytywna
Mieszkaniec gminy	Zapewnić szerokość drogi zapewniającej umieszczenie w niej pasów zieleni oraz ścieżki rowerowej	Projekt miejscowego planu zagospodarowania przestrzennego uwzględnia sugestie, szerokość dróg jest wystarczająca dla lokalizacji ścieżek rowerowych i pasów zieleni w drogach	Pozytywna
Mieszkaniec gminy	Promowanie oraz zobowiązanie do stosowania ekologicznych form ciepła	Projekt miejscowego planu zagospodarowania przestrzennego uwzględnia sugestie	Pozytywna
Mieszkaniec gminy	Większa ilość pasów zieleni	Ustalanie wskaźnika procentowego udziału powierzchni biologicznie czynnych na obszarach objętych planem zapewnia znaczący udział zieleni na terenach zabudowy	Pozytywna



Mieszkaniec gminy	Zapewnić miejsca na spacer	W sąsiedztwie terenów objętych planem w studium wyznaczono duży obszar pod usługi sportu i rekreacji obejmujący dolinę istniejącego rowu mającego ujście rzeki Wissy	Pozytywna
Mieszkaniec gminy	Zapewnić ścieżki rowerowe	Projekt miejscowego planu zagospodarowania przestrzennego uwzględnia sugestie, szerokość dróg jest wystarczająca dla lokalizacji ścieżek rowerowych i pasów zieleni w drogach	Pozytywna
Mieszkaniec gminy	Zapewnić dużo zieleni	Ustalanie wskaźnika procentowego udziału powierzchni biologicznie czynnych na obszarach objętych planem zapewnia znaczący udział zieleni na terenach zabudowy	Pozytywna
Mieszkaniec gminy	Odciążenie drogi ul. Sportowej z ruchu samochodów z terenów inwestycyjnych	Sugestia nie dotyczy obszaru objętego planem. W studium wyznaczono drogę wzdłuż wschodniej granicy administracyjnej obrębu miasta, która przejmie ruch ciężkich z ul. Sportowej	Pozytywna
Mieszkaniec gminy	Zapewnić duże ilości terenów zieleni na obszarach zabudowy	Ustalanie wskaźnika procentowego udziału powierzchni biologicznie czynnych na obszarach objętych planem zapewnia znaczący udział zieleni na terenach zabudowy	Pozytywna
Mieszkaniec gminy	Powstanie ścieżek rowerowych	Projekt miejscowego planu zagospodarowania przestrzennego uwzględnia sugestie, szerokość dróg jest wystarczająca dla lokalizacji ścieżek rowerowych i pasów zieleni w drogach	Pozytywna
Mieszkaniec gminy	Zapewnienie dużej ilości terenów zielonych na obszarach zabudowy	W sąsiedztwie terenów objętych planem w studium wyznaczono duży obszar pod usługi sportu i rekreacji obejmujący dolinę istniejącego rowu mającego ujście rzeki Wissy	Pozytywna
Mieszkaniec gminy	Zapewnienie odciążenia drogi – ul. Sportowej z ruchu samochodów ciężarowych z terenów inwestycyjnych	Sugestia nie dotyczy obszaru objętego planem. W studium wyznaczono drogę wzdłuż wschodniej granicy administracyjnej obrębu miasta, która przejmie ruch ciężkich z ul. Sportowej	Pozytywna
Mieszkaniec gminy	-Zapewnienie dużej ilości terenów zielonych na obszarach zabudowy -zapewnienie miejsc do wypoczynku, zabaw, rekreacji dla mieszkańców zabudowy wielorodzinnej	W sąsiedztwie terenów objętych planem w studium wyznaczono duży obszar pod usługi sportu i rekreacji obejmujący dolinę istniejącego rowu mającego ujście rzeki Wissy	Pozytywna

GINA SZCZUCZYN
Pl. 1000-lecia 23, 19-230 Szczuczyn
NIP 719-155-67-22
REGON 450669766

KIEROWNIK
Referatu Współpracy Partnerskiej
i Rozwoju Kapitału Ludzkiego
[Podpis]
mgr Anna Romaniuk